



UNIVERSIDAD NACIONAL DE LA PATAGONIA "SAN JUAN BOSCO"
FACULTAD DE HUMANIDADES Y CIENCIAS SOCIALES
DEPARTAMENTO DE GEOGRAFÍA
CÁTEDRA: CARTOGRAFÍA

Equipo Docente

**Walter Cristian Lienqueo. Cristian Alexis Hermosilla Rivera.
Maximiliano Rivas.**



UNIVERSIDAD NACIONAL DE LA PATAGONIA SAN JUAN BOSCO

FACULTAD DE HUMANIDADES Y CIENCIAS SOCIALES

DEPARTAMENTO DE GEOGRAFÍA

CATEDRA CARTOGRAFÍA

Inicio

Equipo Docente

Carreras Geografía UNPSJB

Cátedra 2018

Artículos para compartir y reflexionar

Publicaciones Cartográficas

Videos Cartográficos

Sitios Web de interés cartográfico

Contacto

Bienvenidos al Sitio Web de la CÁTEDRA CARTOGRAFÍA del Departamento de Geografía de Facultad de Humanidades y Ciencias Sociales de la Universidad Nacional de la Patagonia San Juan Bosco



El presente sitio ha sido creado por el equipo docente de la Cátedra Cartografía de las Sedes Comodoro Rivadavia y Trelew de la UNPSJB. Su objetivo principal es el acompañar la formación de geógrafos estudiantes y graduados en el ámbito de la Cartografía. Los cursantes de la Cátedra se encontrarán con materiales teóricos y prácticos, informaciones variadas, productos cartográficos, presentaciones multimediales, espacios de discusión y link afines, que se complementan con los encuentros presenciales.

Estos recursos también quedan a disposición de interesados en la temática. Si usted es uno de ellos y utiliza alguno de estos materiales, solo le solicitamos citar la fuente de donde se obtuvo dicho recurso.


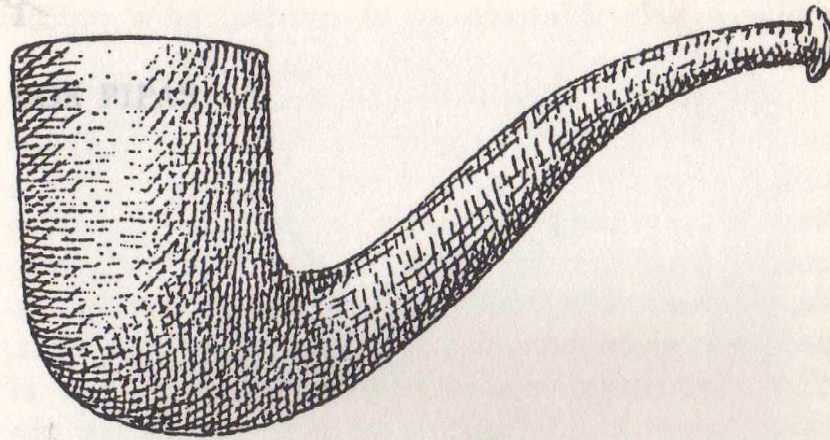
Ampliar el mapa



<http://cartografiaunpsjb.jimdo.com/>

Concepto clave

- Mapa



Ceci n'est pas une pipe

Magritte

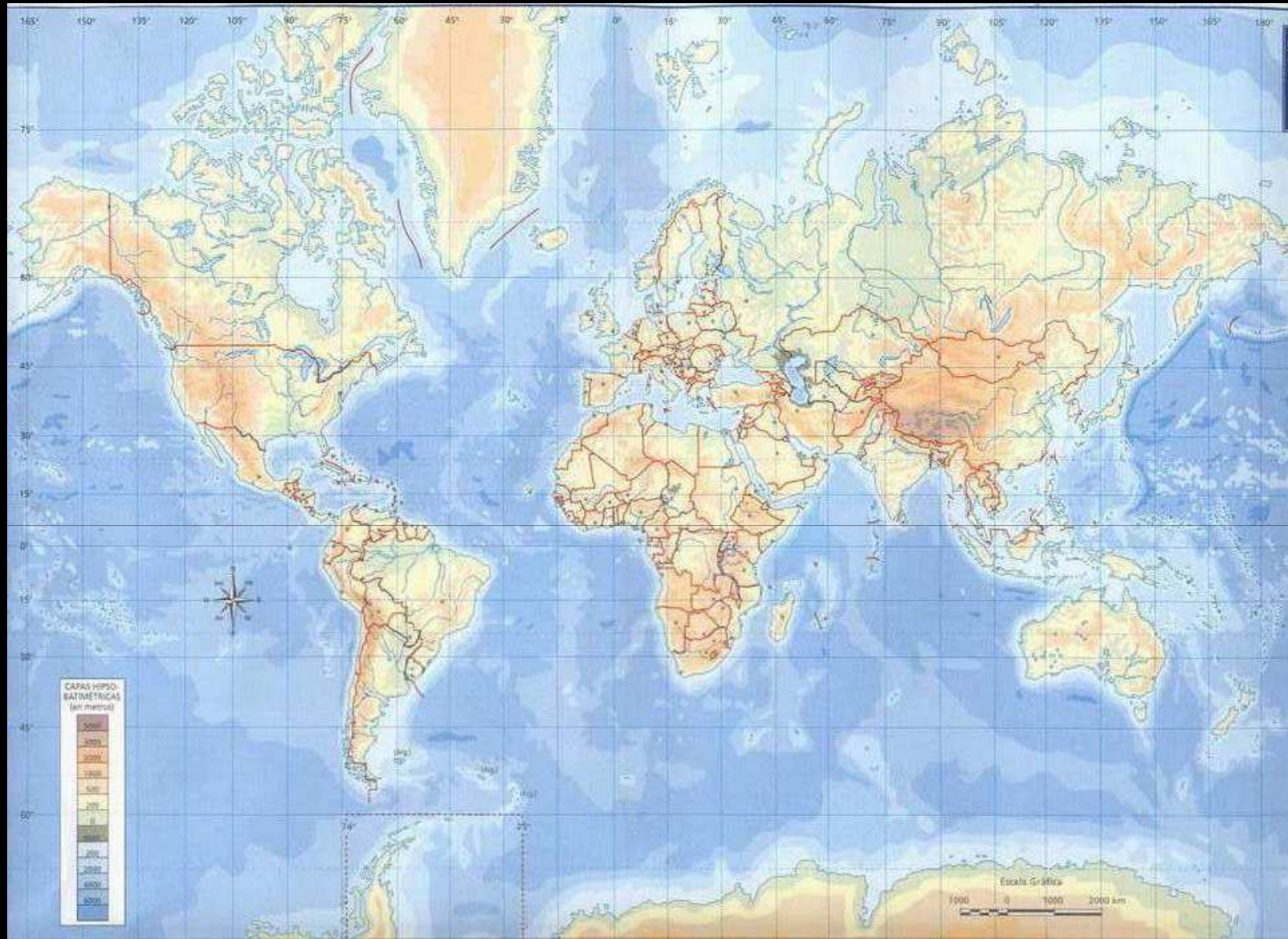
¿Representación

=

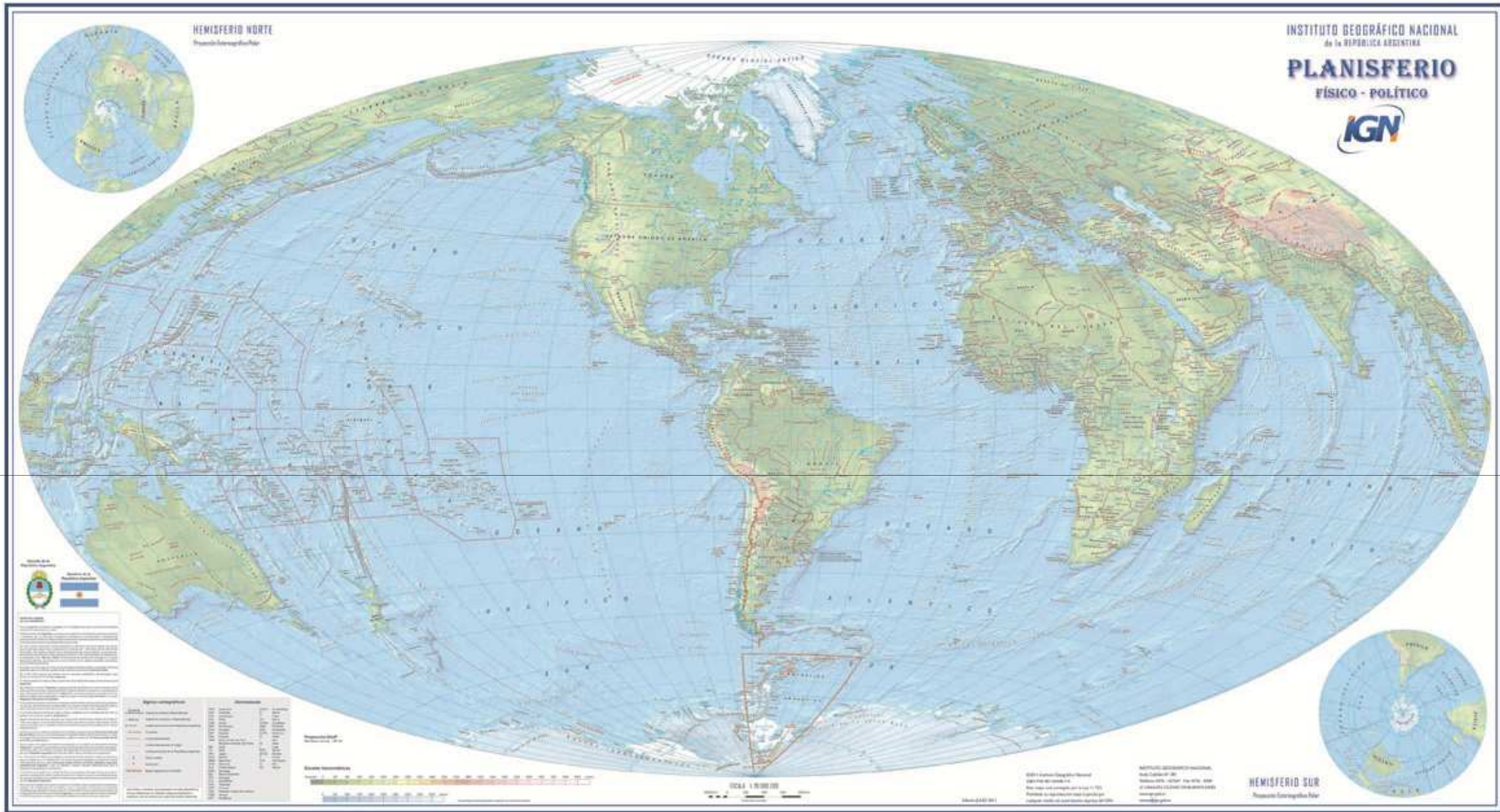
Realidad?



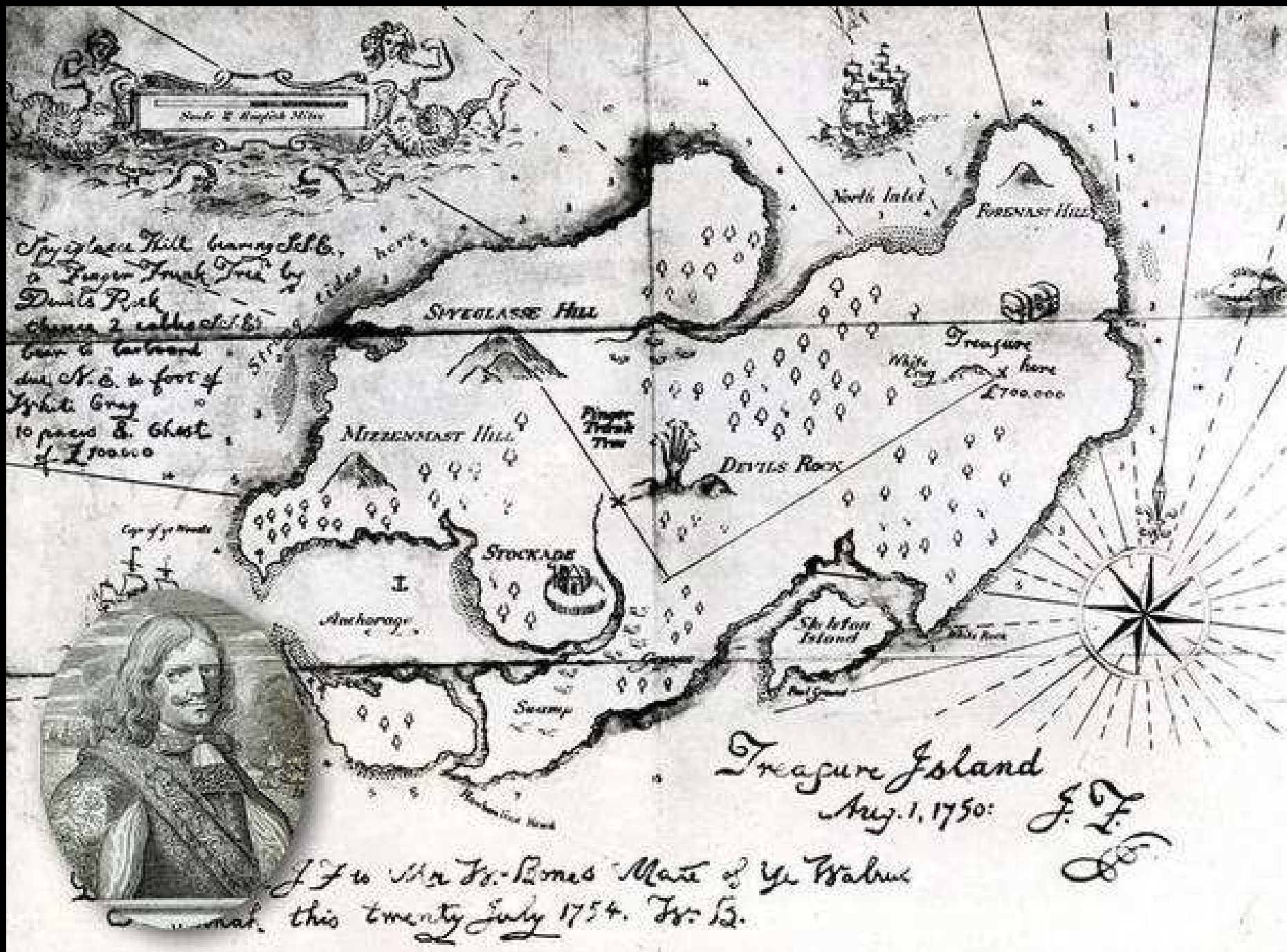
Esto NO es el Mundo



Esto NO es el Mundo



Esto NO es el Mundo



Scale of English Miles

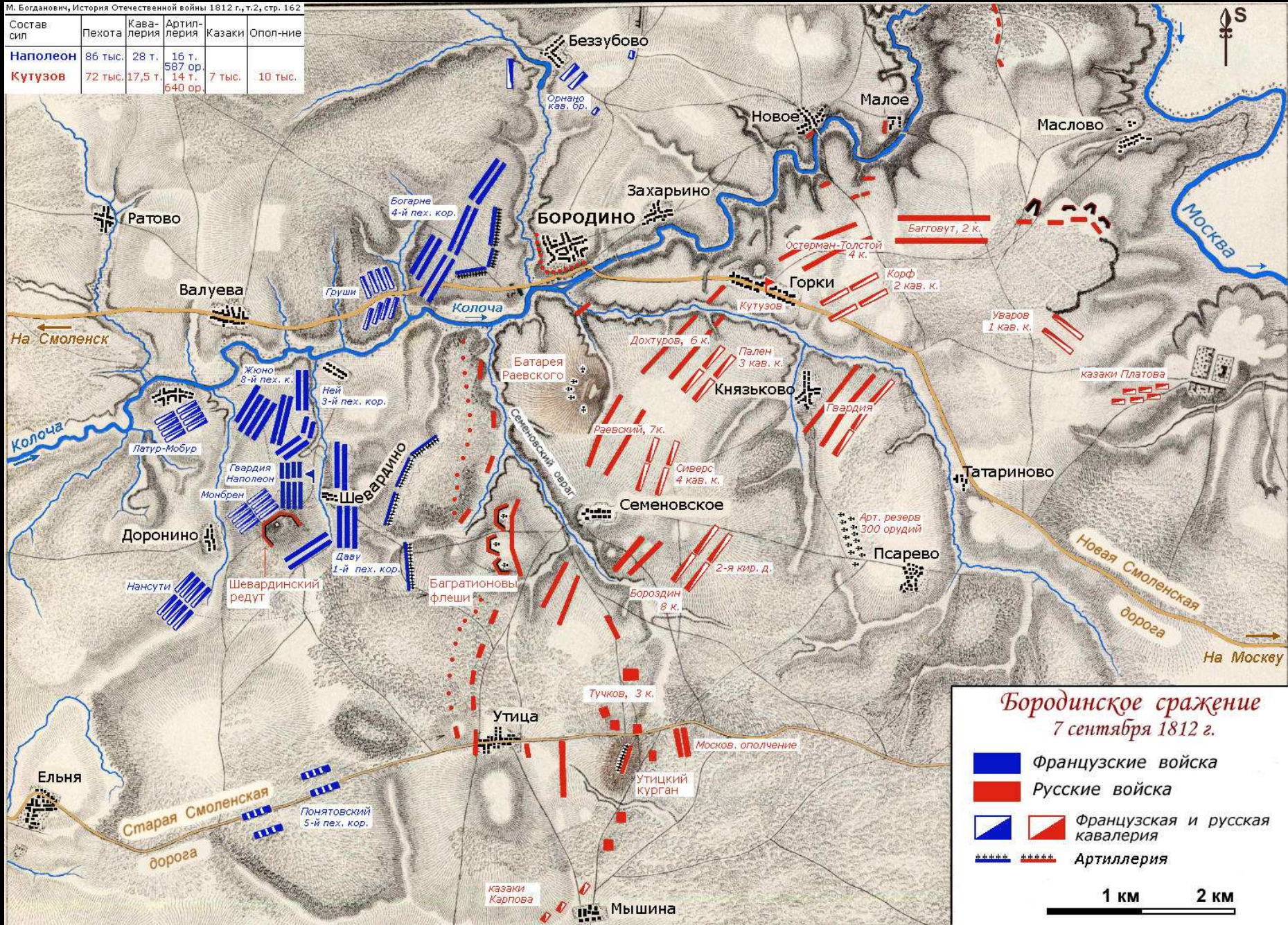
Tryglasse Hill bearing S. 60. E.
a Finger Post Tree by
Devils Rock
about 2 cables
bear S. by Eastward
due N. E. to foot of
White Gray
10 paces S. West
of 20000



Treasure Island
Aug. 1, 1750: J. F.

J. F. to Mr. Jones Master of the Walrus
this twenty July 1754. To: B.

Состав сил	Пехота	Кавалерия	Артиллерия	Казачи	Ополчение
Наполеон	86 тыс.	28 т.	16 т., 587 ор.		
Кутузов	72 тыс.	17,5 т.	14 т., 640 ор.	7 тыс.	10 тыс.



Бородинское сражение
7 сентября 1812 г.

- Французские войска
- Русские войска
- ▤ Французская и русская кавалерия
- ***** ***** Артиллерия

1 км 2 км

Batalla de Borodinó





América Invertida. Dibujo de Joaquín Torres García, 1943

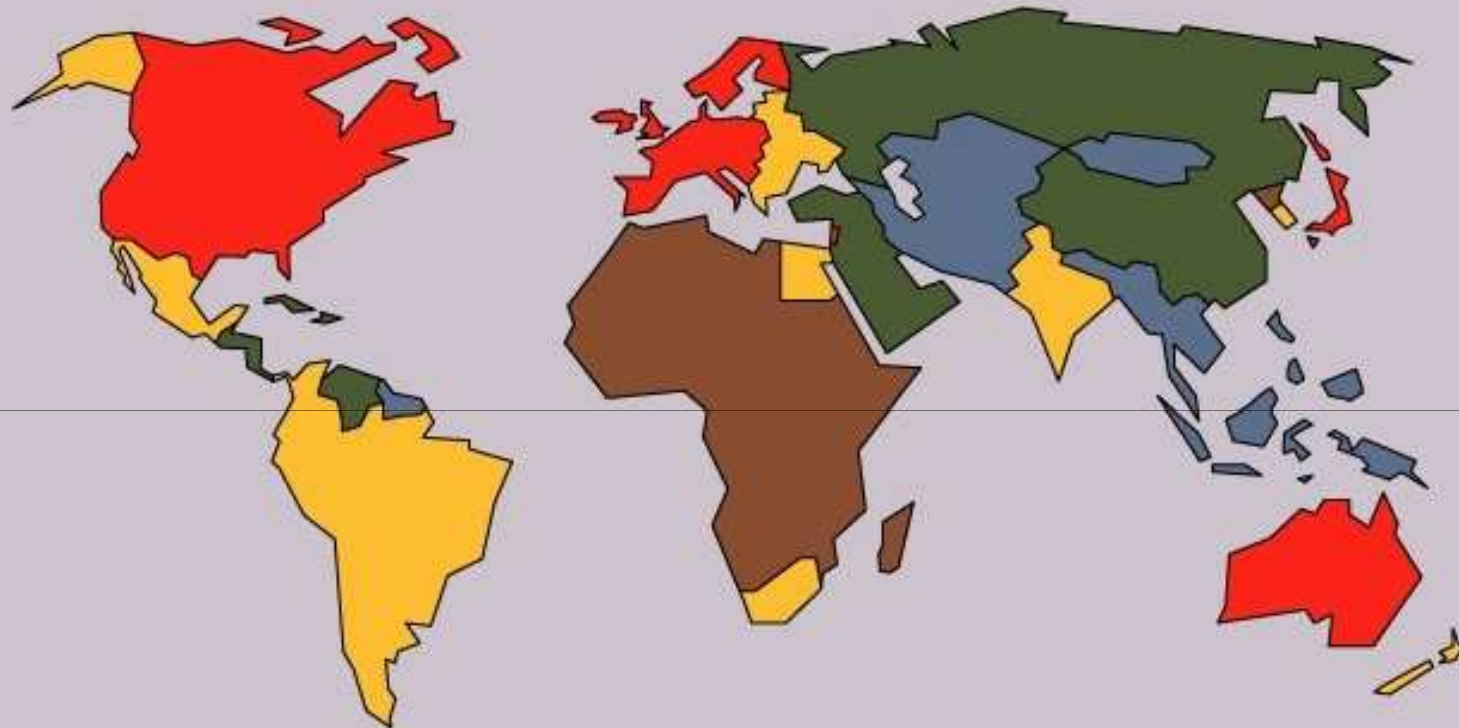


Alerta en el país



MAPAMUNDI TRÁGICO

QUÉ TAN TERRIBLE ES PARA EL MUNDO QUE UNA TRAGEDIA OCURRA EN...



- ¡QUÉ GRAN TRAGEDIA!
- AY NO, QUÉ TRISTE
- BUENO, ASÍ ES LA VIDA
- UN MOMENTO, ¿ESE PAÍS EXISTE?
- MÑEH



**DONDE IR QUENO
PAREZCA ESTE PAIS?**



CIUDAD AUTÓNOMA DE BUENOS AIRES - BARRIOS

"ACA PARECE BELGICA"

"ACA PARECE PARIS"

"ACA PARECE LONDRES"

ACA PARECE DINAMARCA

"ACA PARECE NEW YORK"

"ACA NO"

"ACA TAMPOCO"

"ACA NO IR"



**¿qué es realmente
el MAPA?**

**¿por qué tuvimos o
tenemos esta
concepción de mapa?**