



UNIVERSIDAD NACIONAL DE LA PATAGONIA "SAN JUAN BOSCO"
FACULTAD DE HUMANIDADES Y CIENCIAS SOCIALES
DEPARTAMENTO DE GEOGRAFÍA
CÁTEDRA: CARTOGRAFÍA

Equipo Docente

Walter Cristian Lienqueo. Cristian Alexis Hermosilla Rivera. Maximiliano Rivas.





¿ARGENTINA? = ALGUNAS SITUACIONES...

¿por qué en Argentina existe un “saber acumulado” en Cartografía?

¿qué significa “mapa logotipo”?

¿función de los Atlas?

¿qué significa “ahistórico, homogéneo y no problemático”?

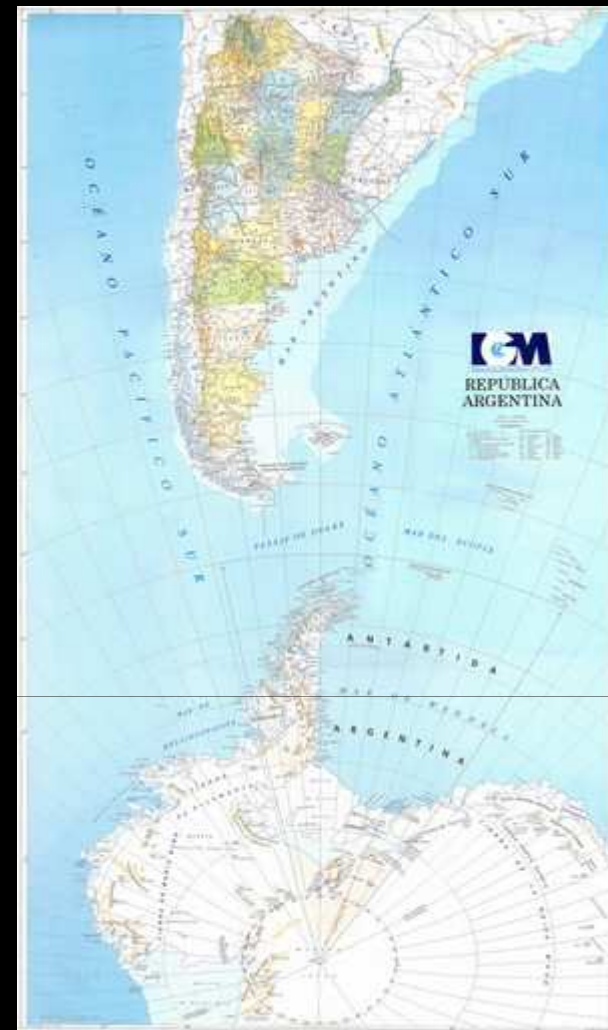
¿a qué se denomina cartografía base o mapa base?

Responder en base al Artículo de la Dra. Carla Lois

"LA INVENCION DE LA TRADICION CARTOGRAFICA ARGENTINA" (DRA. CARLA LOIS).

- El saber cartográfico se acumula.
- Saber cartográfico era indisociable de las acciones emprendidas por los gobiernos para administrar el territorio nacional.
 - Intolerancia a las desfiguraciones
 - Forma del territorio, su imagen gráfica, fue progresivamente regulada con leyes y decretos.
- Estas se destinan al material cartográfico con fines didácticos
 - *Todas* las obras que incluyeran mapas de la Argentina y pretendieran inscribirse en el registro Nacional de Propiedad Intelectual debían contar con la aprobación del ex-IGM
 - se extiende sobre áreas en litigio, sobre áreas bajo dominio de otros Estados y sobre áreas que son patrimonio de la Humanidad

- la uniformidad técnica, la estandarización simbólica y la prescripción legal, la producción cartográfica oficial determinó la estandarización de la imagen del territorio y ello contribuyó a que esa imagen se transformara en un símbolo y funcionara como un *mapa logotipo*.
- la Carta de la República podía funcionar como una *base cartográfica* unificada y estable, donde el territorio estatal quedaría establecido y fijado dentro de límites políticos científicamente precisos.
- subyace la idea de un territorio homogéneo, científico, ahistórico y no problemático, resultado de indiscutibles procedimientos matemáticos y técnicos y pasible de ser llenado (tanto con recursos gráficos en la cartografía como con operaciones militares y con gestiones de administración estatal en el terreno).



Artículo 1º

Se establece la obligatoriedad de utilizar en todos los niveles y modalidades del sistema educativo, como así también su exhibición pública en todos los organismos nacionales y provinciales, el mapa bicontinental de la República Argentina que fuera confeccionado por el ex Instituto Geográfico Militar —actualmente Instituto Geográfico Nacional— (Leyes 22.963, de representación del territorio continental, insular y antártico y su modificatoria 24.943), el cual muestra el sector antártico en su real proporción con relación al sector continental e insular.



MAPA POLÍTICO DE LA REPÚBLICA ARGENTINA

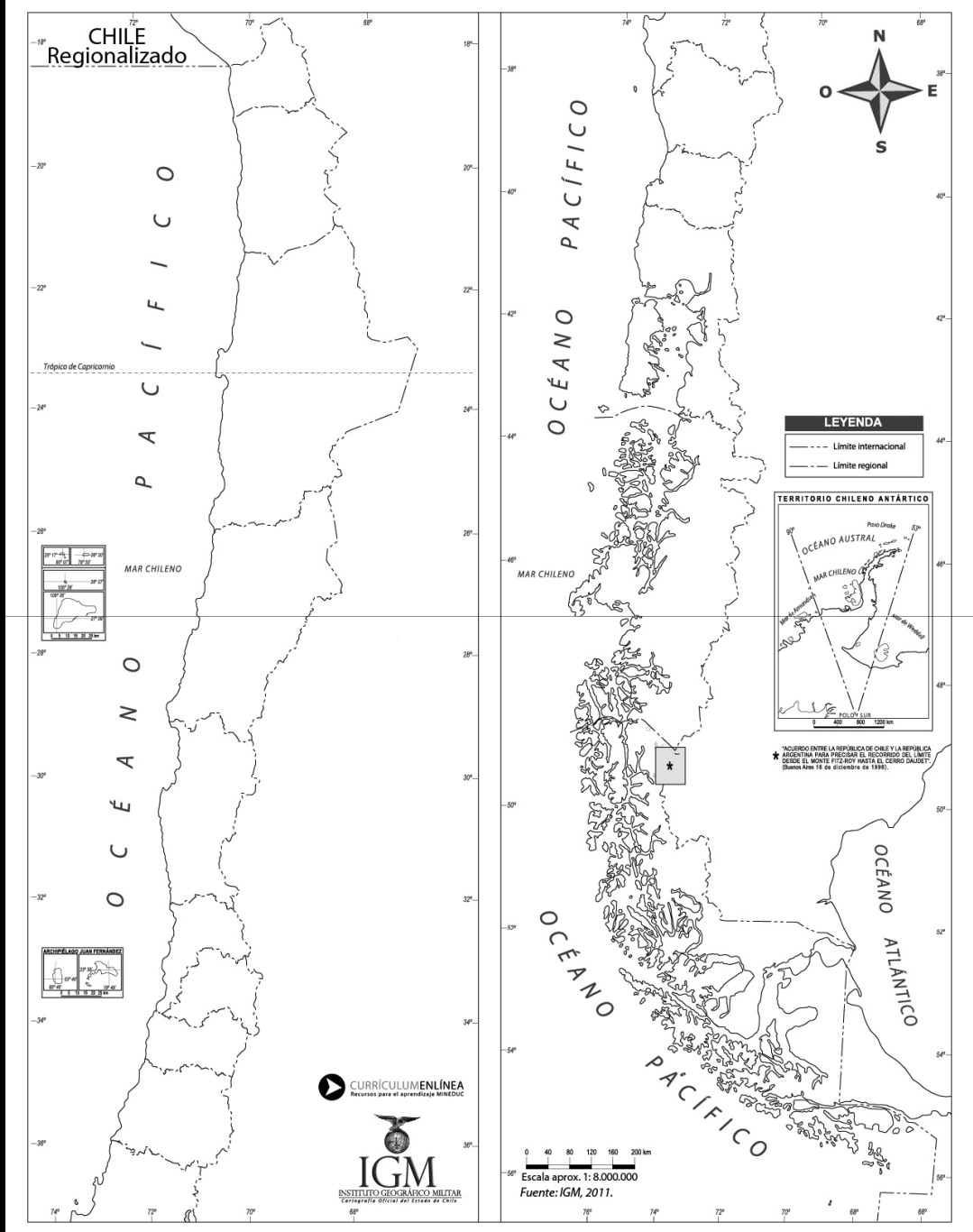


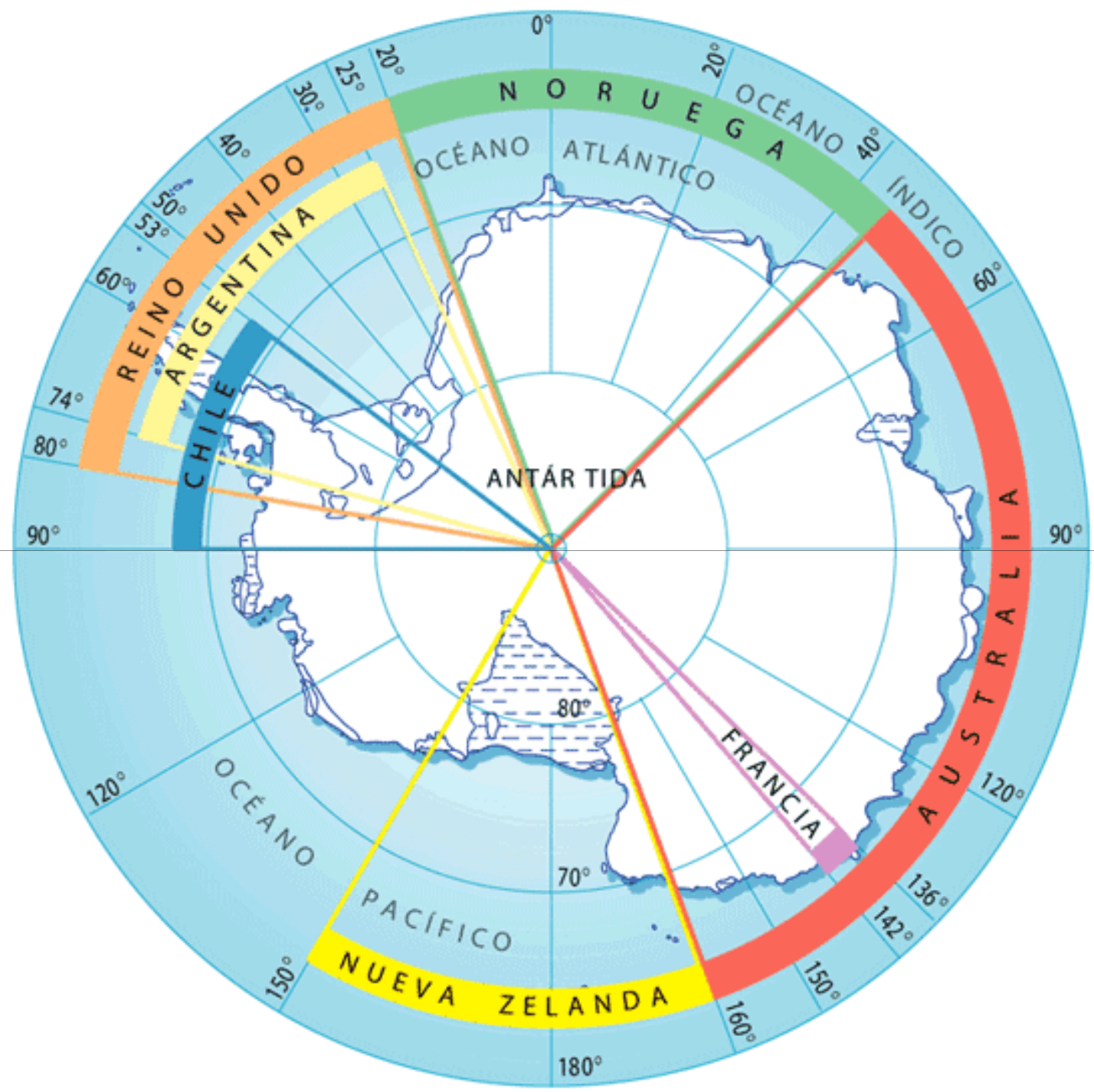


Ex propiedad Ley 11.723

MAPA BICONTINENTAL DE LA REPÚBLICA ARGENTINA
Mapa Político



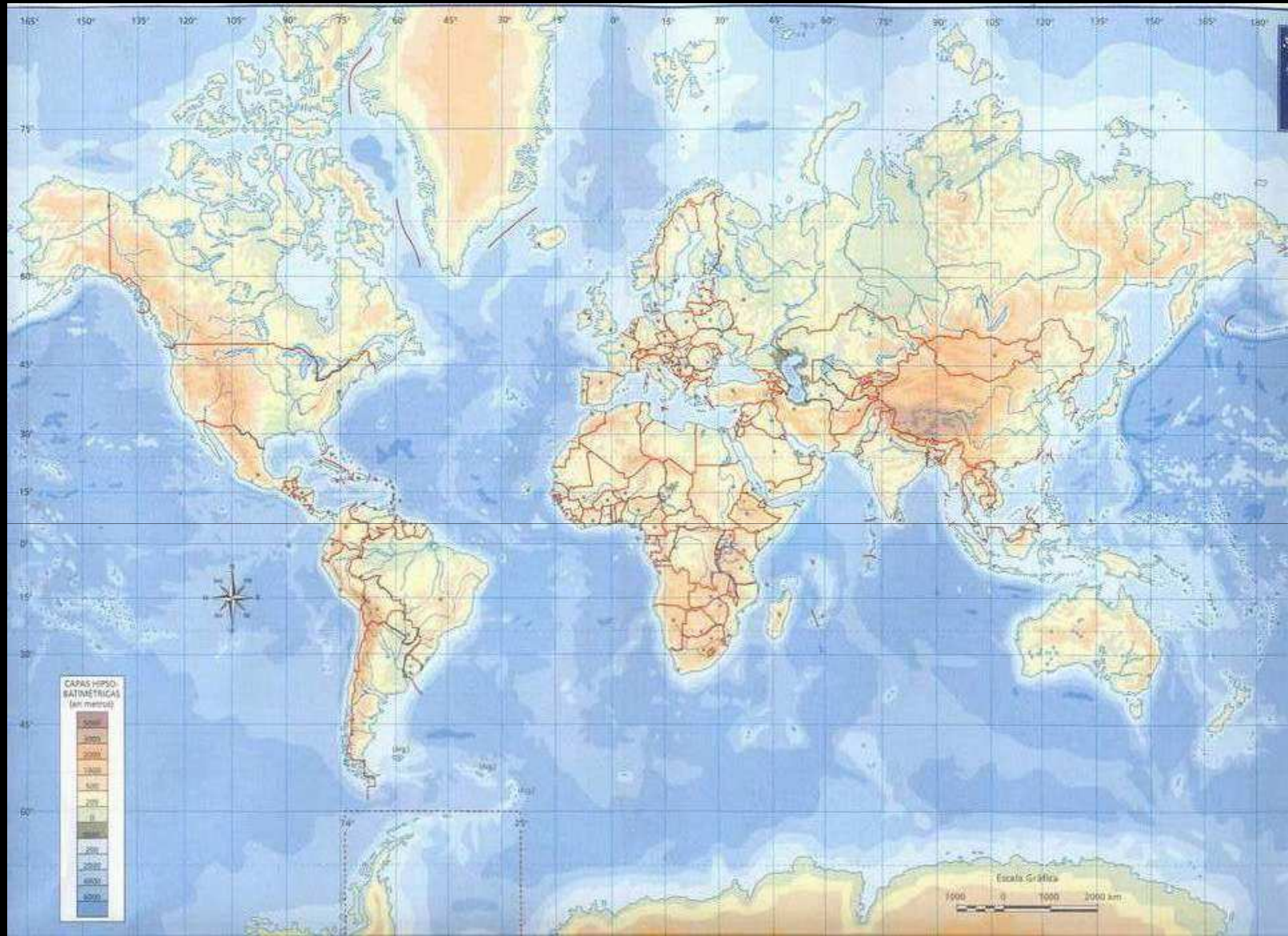


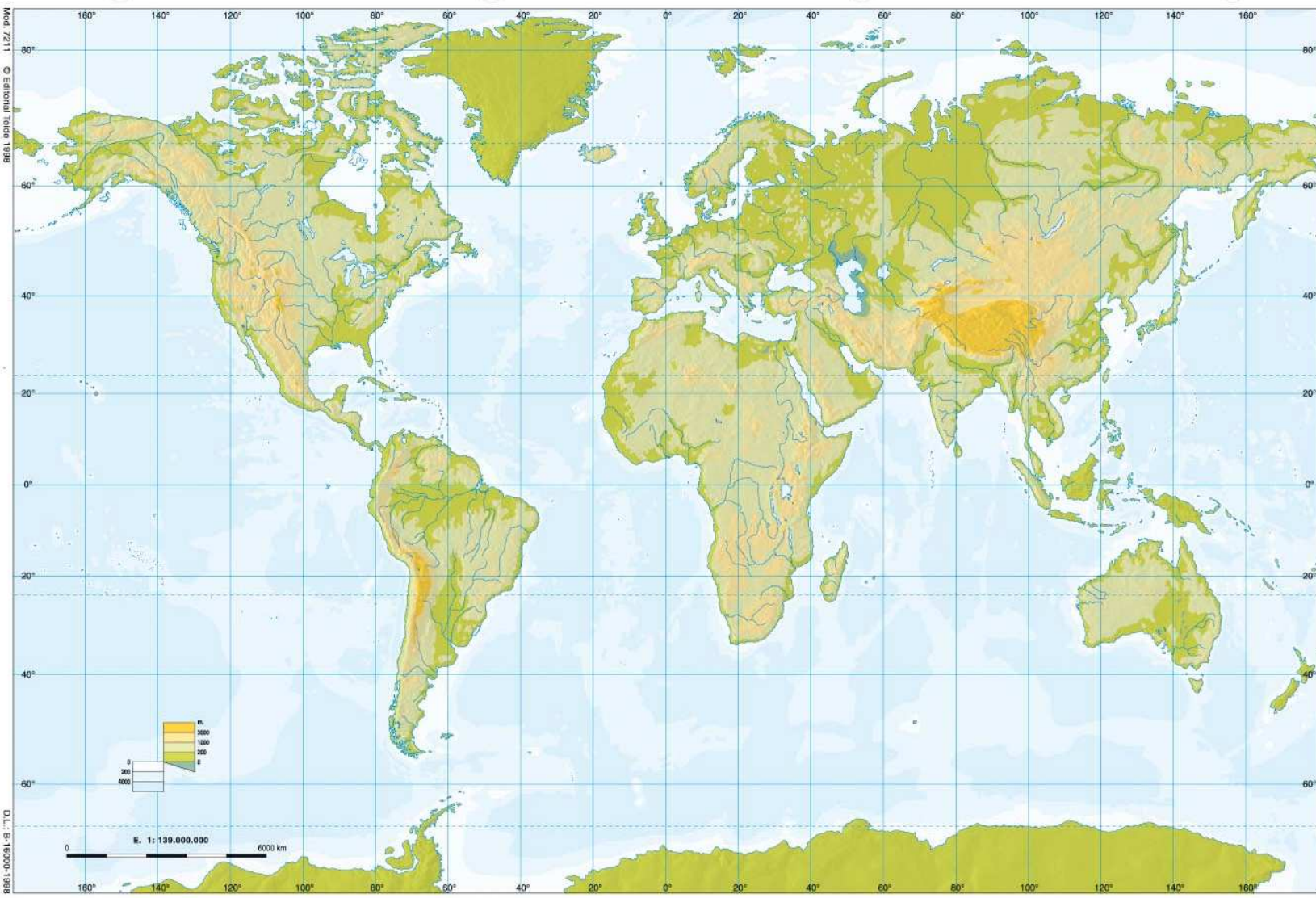


The WEST WING El Ala Oeste

¿Estamos Cambiando Mapas?

Consigna
Descubrir información





Mod. 7211 © Editorial Teide 1998

D.L. B-16000-1998

Editorial Teide

Mapamundi físico

EL MUNDO POLÍTICO

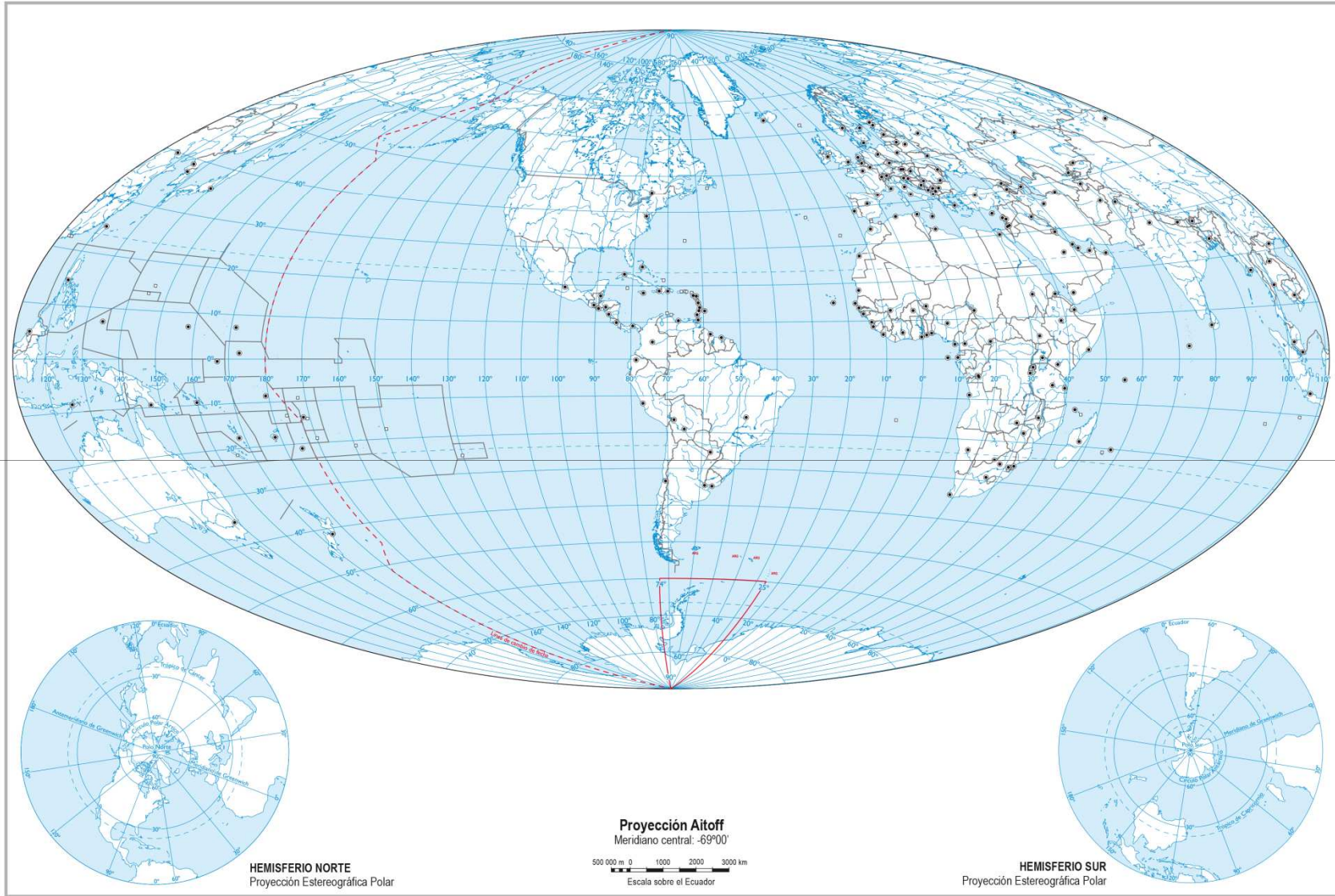


Copyright © ITeM, 2003
Basado en la proyección ininterrumpida de Goode con las modificaciones introducidas por Mollweide

Guía del Mundo 2003/2004

○ Tema
○ Fecha

○ Nombre
○ Curso
○ División
○ Turno

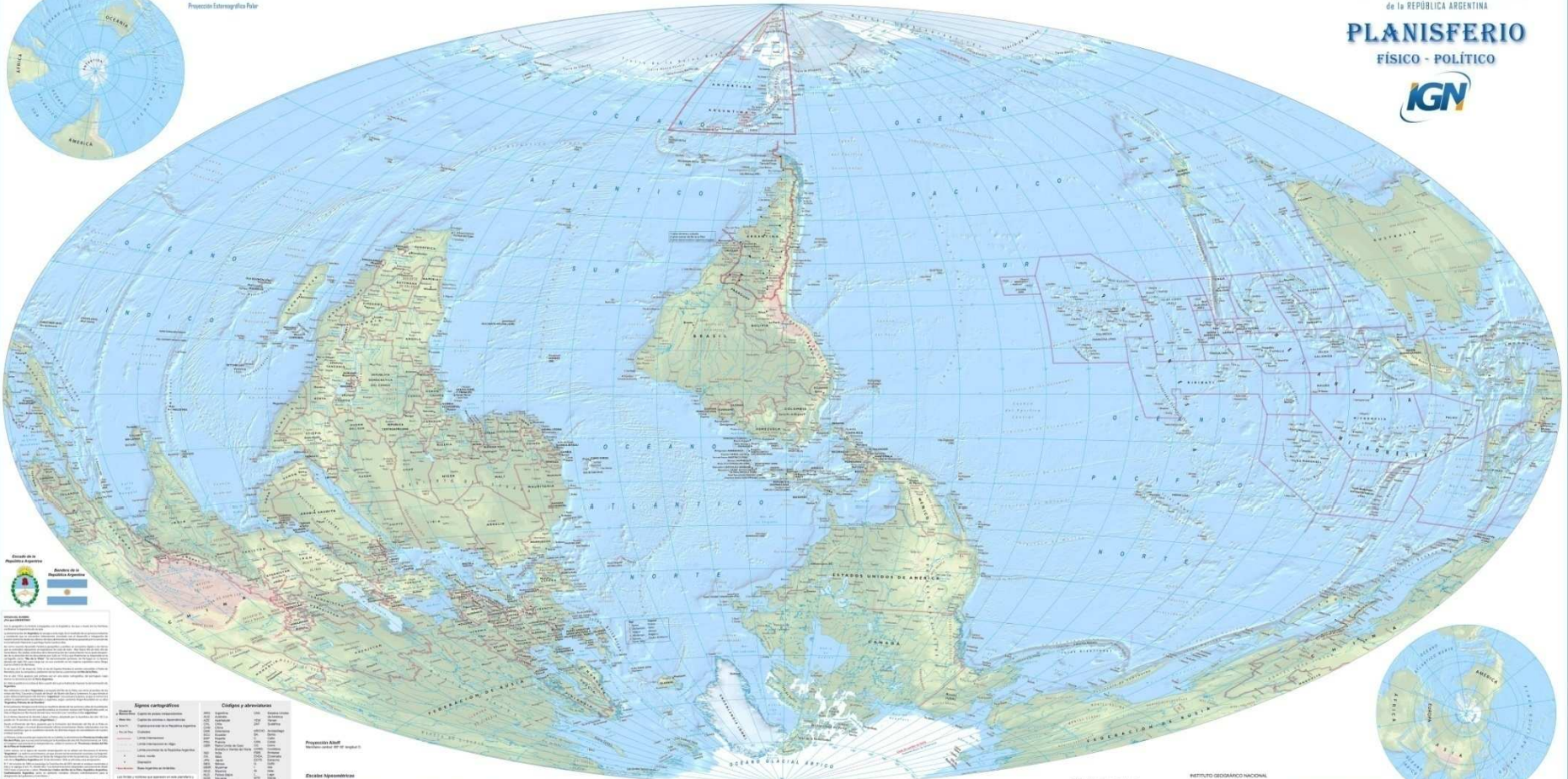




HEMISFERIO SUR
Proyección Estereográfica Polar

INSTITUTO GEOGRÁFICO NACIONAL
de la REPÚBLICA ARGENTINA

PLANISFERIO FÍSICO - POLÍTICO



Símbolos cartográficos	
	Capital de la República Argentina
	Capital de provincia o ciudad
	Frontera internacional
	Frontera nacional
	Frontera provincial
	Frontera de estado
	Frontera de condado
	Frontera de municipio
	Frontera de localidad
	Parque nacional
	Monumento nacional
	Reserva nacional
	Monumento nacional
	Reserva nacional
	Monumento nacional
	Reserva nacional
	Monumento nacional
	Reserva nacional
	Monumento nacional
	Reserva nacional
	Monumento nacional
	Reserva nacional
	Monumento nacional
	Reserva nacional
	Monumento nacional
	Reserva nacional
	Monumento nacional
	Reserva nacional

Proyección: **Mapa**
Manteniendo el área (Mercator)



ESCALA 1:20 000 000

© 2011 Instituto Geográfico Nacional
Buenos Aires, Argentina
Este mapa está protegido por la Ley 11.373.
Prohibida su reproducción total o parcial
sin el consentimiento expreso del IGN

Edition: OCTUBRE 2015

INSTITUTO GEOGRÁFICO NACIONAL
Avenida Corrientes 2736
Teléfono: 4878 - 4574 Fax: 4575 - 4598
www.ign.gub.ar

HEMISFERIO NORTE
Proyección Estereográfica Polar





ARGENTINA
200 AÑOS DE
INDEPENDENCIA



Ministerio de Defensa
Presidencia de la Nación



Nuestro Instituto

Nuestras Actividades

Nuestros Servicios

BÚSQUEDA

MAPAS ESCOLARES PARA DESCARGAR

ACCESOS RÁPIDOS

Productos y servicios...

Descargas...

Enlaces útiles



Planisferio

Formato ZIP



Argentina Bicontinental

Formato ZIP



Planisferio AITOFF

Formato ZIP



ign.gob.ar

Planteos de Brian Harley

- ¿Se duda de los mapas?
- ¿Qué significa deconstruir el Mapa?
 - ¿Es un Arte?
 - ¿Reglas?
- ¿El Mapa tiene texto? ¿Mensaje?
 - ¿Los mapas poseen “retórica”? ¿consecuencias?
- ¿Son neutrales/naturalizados? ¿Tienen poder?

Conceptos trabajados

- Mapa
- **Cartografía**

**DEFINICIÓN
Y
FUNCIONES DE
LA CARTOGRAFÍA**

CARTOGRAFÍA

Según la ACI comprende *“el conjunto de los estudios y de las operaciones científicas, artísticas y técnicas, que intervienen a partir de los resultados de observaciones directas o de la exploración de una documentación, en vistas a la elaboración y al establecimiento de mapas, planos y otras formas de expresión y utilización”*

Fernad Joly: *el arte de concebir, de trazar, de componer y de difundir los mapas.*

FUNCIONES DE LA CARTOGRAFÍA

FUNCIÓN DE INVENTARIO O REFERENCIA

Es su función más antigua.

Es un gran depósito de información descriptiva.

Base indispensable para toda acción sobre el territorio.

Sobre ella los fenómenos están directa y simultáneamente localizados, señalados y con frecuencia clasificados.

FUNCIÓN DE INVESTIGACIÓN O EXPERIMENTACIÓN

Sirve de base para la investigación.
Para razonar a partir de la información que
contiene.

Permite comparar sistemáticamente los
inventarios y proyectar conclusiones

FUNCIÓN DE EXPLICACIÓN O CORRELACIÓN

Permite difundir resultados de investigaciones.

Muestra relaciones establecidas por el razonamiento y la experimentación.

Es un medio de síntesis de múltiples variables.